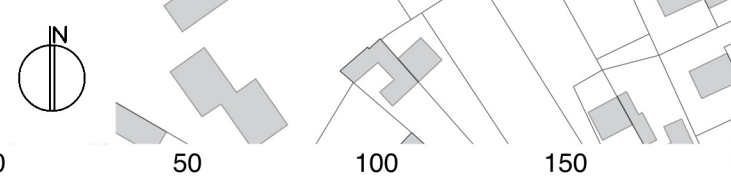
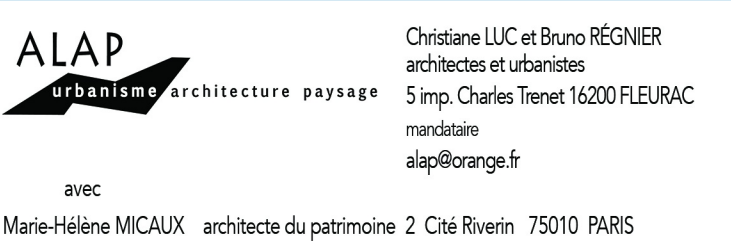


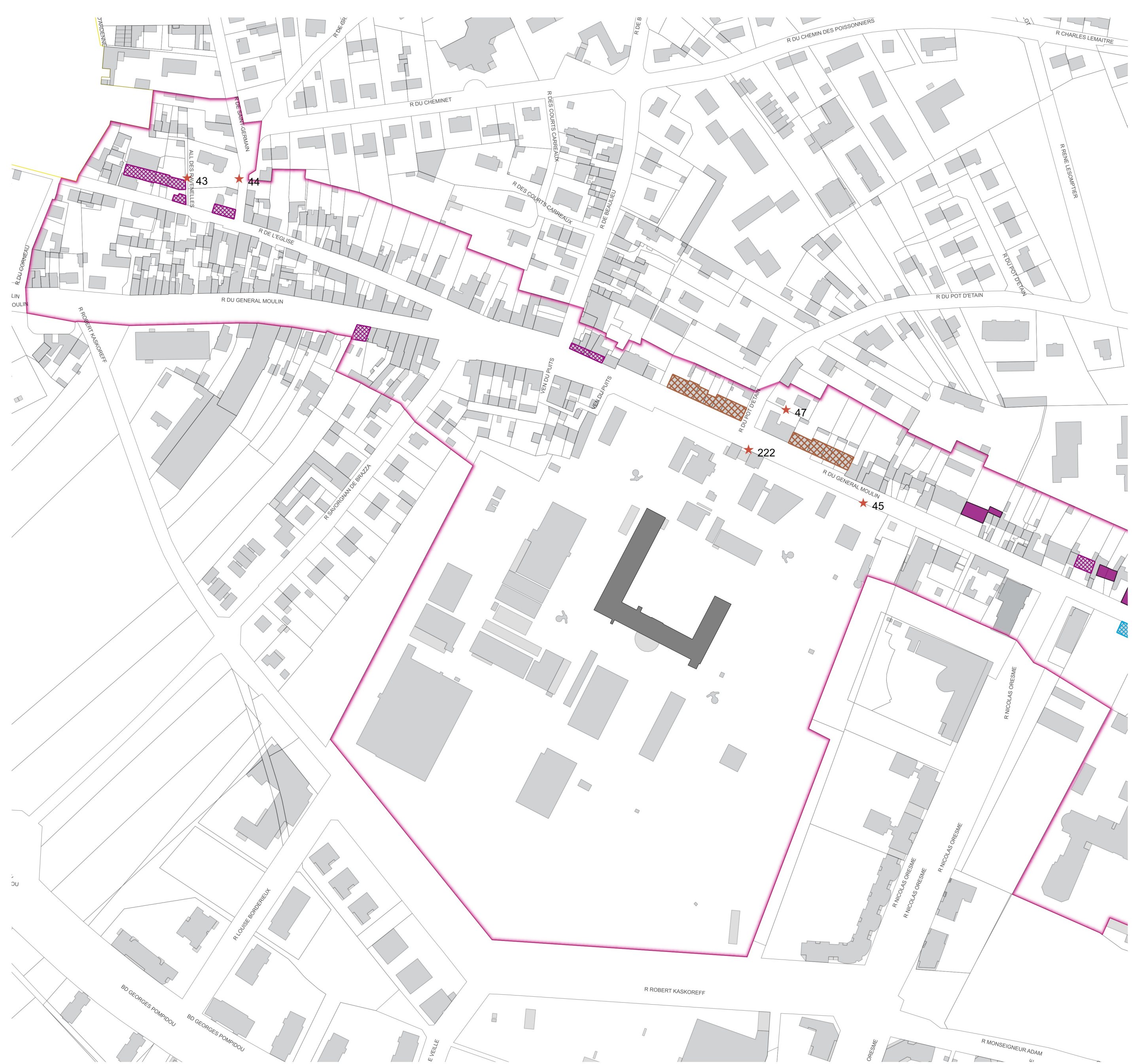
AVAP de la ville de Caen
Aire de mise en valeur de l'architecture et du patrimoine
Document Graphique

CARTES de DÉTAIL n°4a et 4b
du
PATRIMOINE REPÉRÉ

Edition 21/05/2019



CARTE 4b



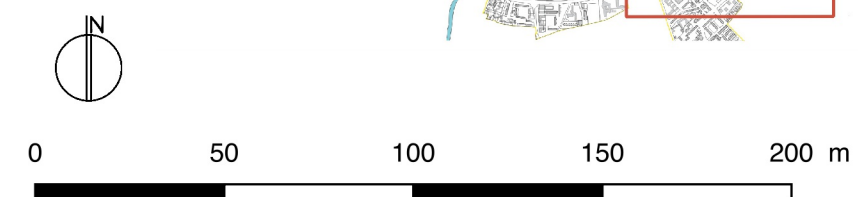
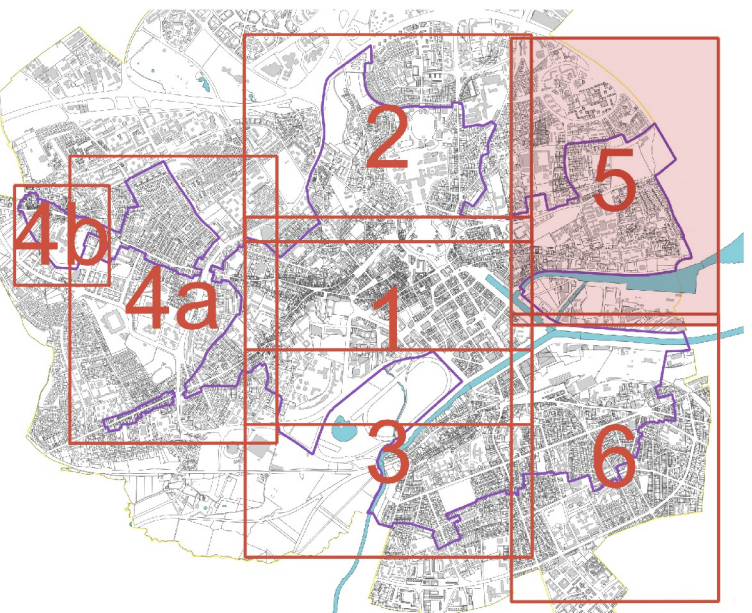
AVAP de la ville de Caen

Aire de mise en valeur de l'architecture et du patrimoine

Document Graphique

CARTE DE DÉTAIL n°5
du
PATRIMOINE REPERÉ

Edition 21/05/2019



- ### LÉGENDE
- Perimètre AVAP
 - Éléments bâtis remarquables
 - Classique et antérieur 1ère catégorie
 - Classique et antérieur 2ème catégorie
 - Eclectique 1ère catégorie
 - Eclectique 2ème catégorie
 - Entre-deux-guerres 1ère catégorie
 - Entre-deux-guerres 2ème catégorie
 - Reconstruction et 30 Glorieuses 1ère catégorie
 - Reconstruction et 30 Glorieuses 2ème catégorie
 - Cité-jardin
 - Habitat cité-jardin
 - Autre élément remarquable
 - Bati d'accompagnement
 - Éléments paysagers remarquables
 - Axe structurant
 - Vue axée / vue panoramique
 - Vues réciproques
 - Espace public à dominante minérale
 - Espace à dominante végétale
 - Espace fluvial structurant
 - Alignement d'arbres structurant
 - Front caennais
 - Monument historique
 - Site classé

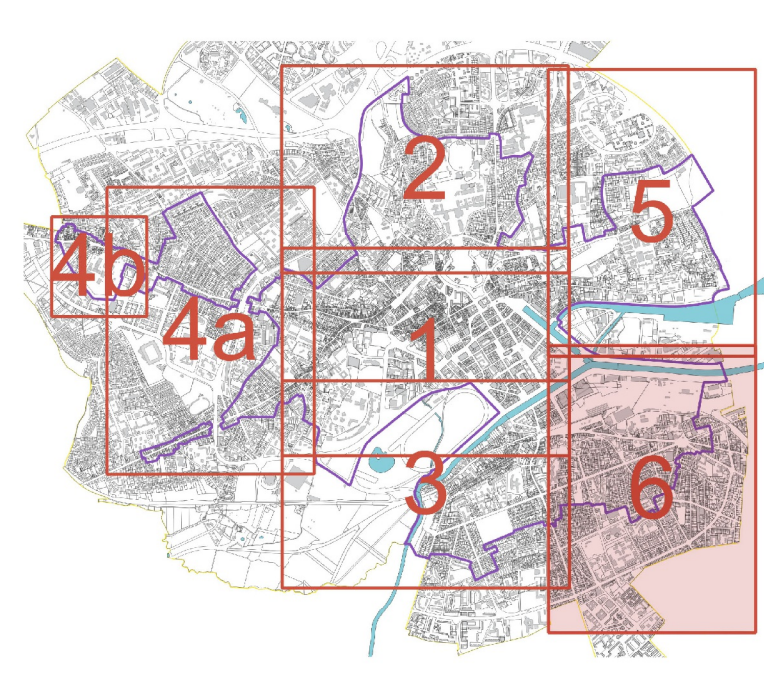
- ### Secteurs
- Centre historique
 - Anciennes paroisses Vaugueux Vaucoelles
 - Tissu urbain XIXe
 - Faubourg d'entrée de ville
 - Pavillonnaire début XXe
 - Ensemble urbain Reconstruction
 - Grande emprise mixte
 - Espace ouvert structurant



LÉGENDE

- Éléments bâtis remarquables**
- Classique et antérieur 1ère catégorie
 - Classique et antérieur 2ème catégorie
 - Ecclésiastique 1ère catégorie
 - Ecclésiastique 2ème catégorie
 - Entre-deux-guerres 1ère catégorie
 - Entre-deux-guerres 2ème catégorie
 - Reconstruction et 30 Glorieuses 1ère catégorie
 - Reconstruction et 30 Glorieuses 2ème catégorie
 - Cité-jardin
 - Habitat cité-jardin
 - Autre élément remarquable
 - Bât d'accompagnement
- Éléments paysagers remarquables**
- Axe structurant
 - Vue axée / vue panoramique
 - Vues réciproques
 - Espace public à dominante minérale
 - Espace à dominante végétale
 - Espace fluvial structurant
 - Alignement d'arbres structurant
 - Front calcaire
 - Monument historique
 - Site classé

- Secteurs**
- Centre historique
 - Anciennes paroisses Vaugueux Vaucelles
 - Tissu urbain XIXe
 - Faubourg d'entrée de ville
 - Pavillonnaire début XXe
 - Ensemble urbain Reconstruction
 - Grande emprise mixte
 - Espace ouvert structurant



Préfecture de région Normandie
Secrétariat général pour les affaires régionales
7 place de la Madeleine - CS 16036
76036 ROUEN cedex
Direction Régionale des Affaires Culturelles de Normandie
13 bis, rue Saint-Cuen 14052 CAEN cedex 4

Commune urbaine Caen la mer
16 rue Rosa Parks - CS 52700
14027 CAEN cedex 9

Ville de Caen
Hôtel de Ville, Esplanade J.-M. Louvel
14027 CAEN cedex 9

AVAP de la ville de Caen
Aire de mise en valeur de l'architecture et du patrimoine
Document Graphique

CARTE de DÉTAIL n°6
du
PATRIMOINE REPÉRÉ

Edition 21/05/2019

ALAP
architecte paysager

Christine LUC et Bruno RÉGNIER
architectes urbanistes
5 imp. Charles Trévis 52020 FLEURY-AC
rue de la République
alep@orange.fr

avec
Marie-Hélène MICHAUX architecte du patrimoine 2 Cité Rivier 75010 PARIS

